

Plastique à la loupe

Quelles sont les caractéristiques du site de prélèvement ?



Nom du site : Les Maillys
Commune : Les Maillys
Département : 21
Cours d'eau : 0

Position GPS : 47,1267947
Granulométrie majoritaire : 5,3446536
 Sables grossiers (0-2mm)
Longueur transect (m) : 100



- **Orientation, Vents dominants, Courants dominants :** Sud-Ouest, Ne sait pas, Ne sait pas
- **Usage et fréquentation :** Pâturage d'avril à novembre
- **Localisation :** À 7 km d'une petite ville (8000 hab) et de son port fluvial, à 400 km d'une ligne maritime, à 10 km d'une décharge
- **Fréquence de nettoyage :** Jamais
- **Condition météo les jours précédents le prélèvement :** Pluie

Quelle quantité et quels types de macrodéchets sont présents sur le site ?

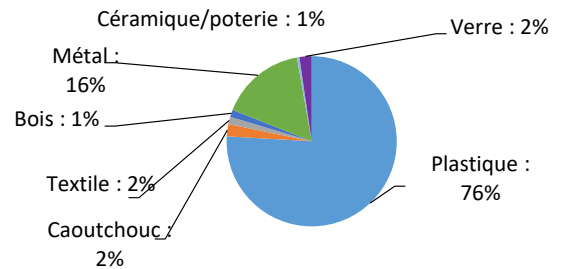
Macro-déchets collectés



Sur le site :
 Présence totale : **216** déchets/100m
 Poids : **0** kg déchets/100m
 Volume : **0** L déchets/100m

Sur les sites fluviaux PAL en métropole en 22-23 :
150 sites étudiés
 Médiane : **22** déchets/100m
 [Min ; Max] : **[0;6909]** déchets/100m

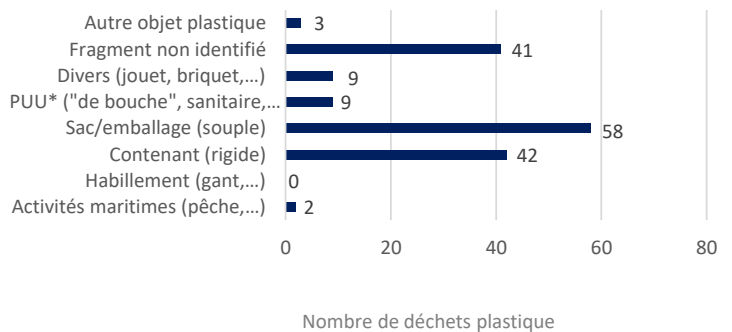
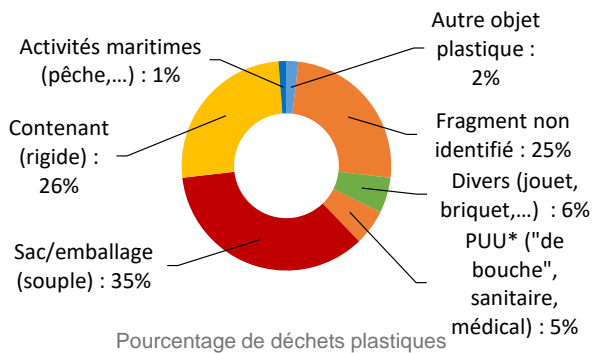
Diversité des matériaux



Quelles catégories d'utilisation des plastiques semblent le plus impacter le site ?

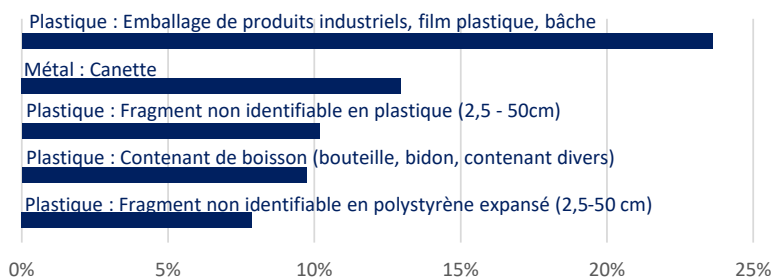
Présence totale en déchets plastiques : **164** déchets/100m

Typologie de plastiques



Quels sont les déchets les plus abondants ? Présence/absence de certains déchets plastiques "phares" ?

Top 5 des macrodéchets les plus abondants (tous matériaux confondus)



Quelques macroplastiques cibles

