

Quelles sont les caractéristiques du site de prélèvement ?

Pas de photo	Nom du site : Quai Charles de Gaulle	Position GPS : 48,90528
	Commune : CARRIERES SUR SEINE	Granulométrie majoritaire : 2,180967
	Département : 18/3/1900	Longueur transect (m) : 2
	Cours d'eau : Seine	



- **Orientation, Vents dominants, Courants dominants :** Nord, Sud-Ouest, Nord-Est
- **Usage et fréquentation :** Annuel: ballade. Saisonnier: ballade.
- **Localisation :** A 100 m d'une ville moyenne.
- **Fréquence de nettoyage :** Ne sait pas.
- **Condition météo les jours précédents le prélèvement :** Forte pluie ayant peut-être "lessivé" la berge.

Quelle quantité et quels types de macrodéchets sont présents sur le site ?

Macrodéchets collectés

Pas de photo

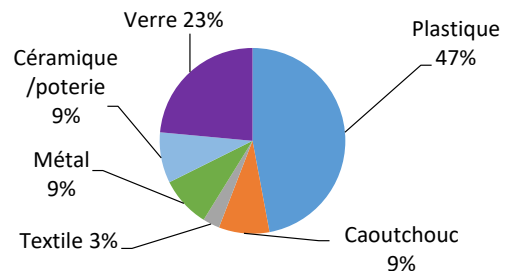
Sur le site :

Présence totale : **1700** déchets/100m
 Poids : **25** kg déchets/100m
 Volume : **0** L déchets/100m

Sur les sites fluviaux PAL en métropole en 22-23 :

150 sites étudiés
 Médiane : **220** déchets/100m
 [Min ; Max] : **[0;6909]** déchets/100m

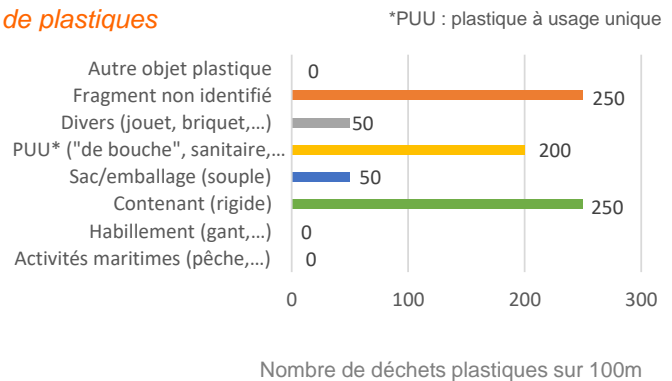
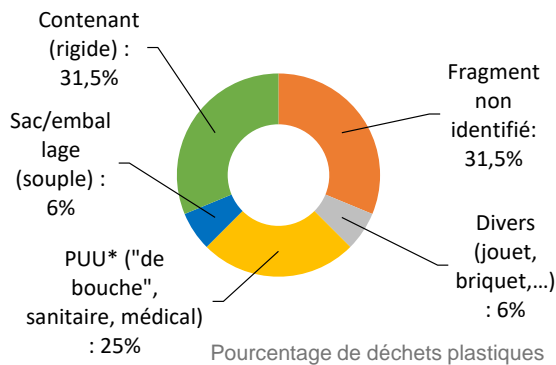
Diversité des matériaux



Quelles catégories d'utilisation des plastiques semblent le plus impacter le site ?

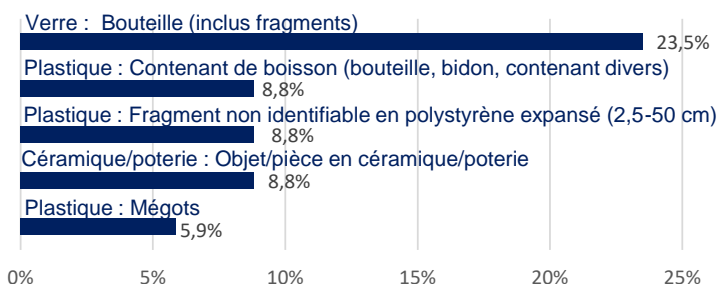
Présence totale en déchets plastiques : **800** déchets/100m

Typologie de plastiques



Quels sont les déchets les plus abondants ? Présence/absence de certains déchets plastiques "phares" ?

Top 5 des macrodéchets les plus abondants (tous matériaux confondus)



Quelques macroplastiques cibles

