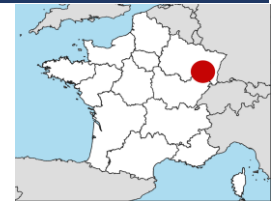


Quelles sont les caractéristiques du site de prélèvement ?

	Nom du site : Bazimpré	Position GPS :	48,119564
	Commune : Archettes	Granulométrie majoritaire :	6,543143
Pas de photo	Département : 28/3/1900		gros sable
	Cours d'eau : la Moselle	Longueur transect (m) :	23



- **Orientation, Vents dominants, Courants dominants :** Ne sait pas, Ouest, Ne sait pas
- **Usage et fréquentation :** Annuel : balade / Saisonnier : pêche et baignade
- **Localisation :** Environ 50 km de la source
- **Fréquence de nettoyage :** Nettoyage manuel par des particuliers
- **Condition météo les jours précédents le prélèvement :** Pas de conditions météo particulière

Quelle quantité et quels types de macrodéchets sont présents sur le site ?

Macrodéchets collectés

Pas de photo

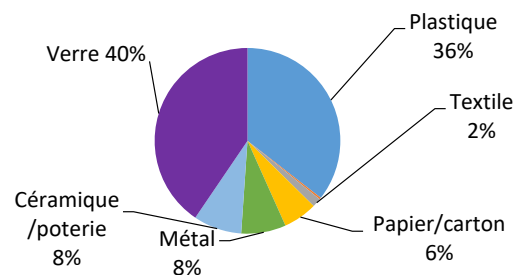
Sur le site :

Présence totale : **1396** déchets/100m
 Poids : **7,0783** kg déchets/100m
 Volume : **21,739** L déchets/100m

Sur les sites fluviaux PAL en métropole en 22-23 :

150 sites étudiés
 Médiane : **220** déchets/100m
 [Min ; Max] : **[0;6909]** déchets/100m

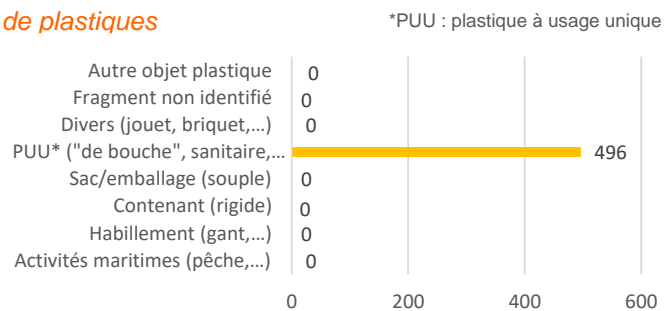
Diversité des matériaux



Quelles catégories d'utilisation des plastiques semblent le plus impacter le site ?

Présence totale en déchets plastiques : **496** déchets/100m

Typologie de plastiques

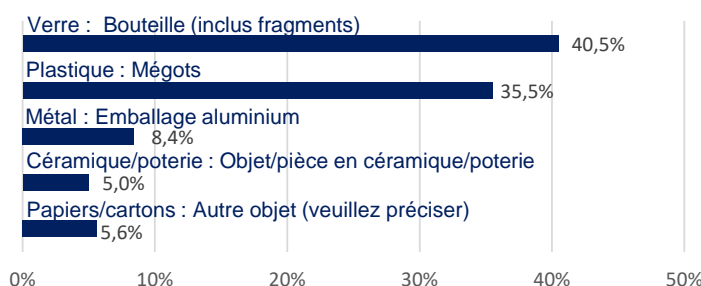


Pourcentage de déchets plastiques

Nombre de déchets plastiques sur 100m

Quels sont les déchets les plus abondants ? Présence/absence de certains déchets plastiques "phares" ?

Top 5 des macrodéchets les plus abondants (tous matériaux confondus)



Quelques macroplastiques cibles

	Paille	0	déchets/100m
	Mégot	496	déchets/100m
	Coton-tige	0	déchets/100m
	Bâton de sucette/glace	0	déchets/100m
	Contenant de boisson	0	déchets/100m