

Quelles sont les caractéristiques du site de prélèvement ?



Nom du site : Lucey
Commune : Lucey
Département : 13/3/1900
Cours d'eau : le Rhône

Position GPS : 0
Granulométrie majoritaire : 0
 Limons [2µm : 20µm]
Longueur transect (m) : 10



- **Orientation, Vents dominants, Courants dominants :** 0, 0, 0
- **Usage et fréquentation :** balade, pêche, loisirs aquatiques
- **Localisation :** à 1 km d'une grande ville
- **Fréquence de nettoyage :** pas de nettoyage
- **Condition météo les jours précédents le prélèvement :** forte pluie

Quelle quantité et quels types de macrodéchets sont présents sur le site ?

Macro-déchets collectés



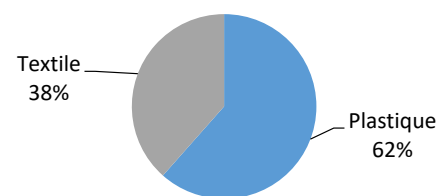
Sur le site :

Présence totale : **130** déchets/100m
 Poids : **4,34** kg déchets/100m
 Volume : **20** L déchets/100m

Sur les sites fluviaux PAL en métropole en 21-22 :

142 sites étudiés
 Médiane : **210** déchets/100m
 [Min ; Max] : **[0;6510]** déchets/100m

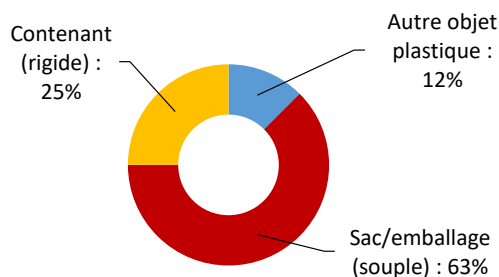
Diversité des matériaux



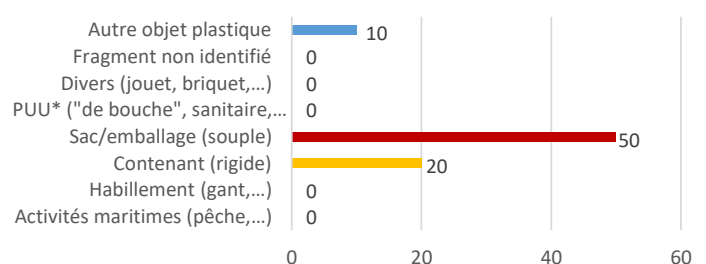
Quelles catégories d'utilisation des plastiques semblent le plus impacter le site ?

Présence totale en déchets plastiques : **80** déchets/100m

Typologie de plastiques



Pourcentage de déchets plastiques

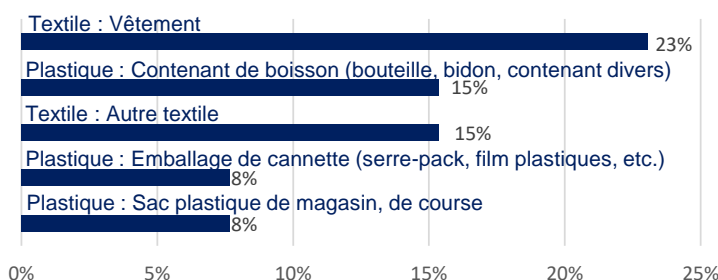


Nombre de déchets plastiques sur 100m

*PUU : plastique à usage unique

Quels sont les déchets les plus abondants ? Présence/absence de certains déchets plastiques "phares" ?

Top 5 des macrodéchets les plus abondants (tous matériaux confondus)



Quelques macroplastiques cibles

