

Quelles sont les caractéristiques du site de prélèvement ?



Nom du site : plage de la pointe rouge
Position GPS : 43,244518
Commune : 13
Granulométrie majoritaire : 5,371096 Sables grossiers
Département : #REF!
Longueur transect (m) : 50
Sous région marine : Mer Méditerranée



- **Orientation, Vents dominants, Courants dominants :** Nord-Est, Nord-Ouest, Ne sait pas
- **Usage et fréquentation :** Annuel : voile / saisonnier : voile et baignade
- **Localisation :** Dans la ville de Marseille, à 3,7km des lignes maritimes. Plusieurs habitations et restaurant donnant directement sur la mer.
- **Fréquence de nettoyage :** Nettoyage mécanique quotidien toute l'année par la ville de Marseille
- **Condition météo les jours précédents le prélèvement :** Pas de condition météo particulière. Légère pluie le jour du prélèvement

Quelle quantité et quels types de macrodéchets sont présents sur le site ?

Macrodechets collectés



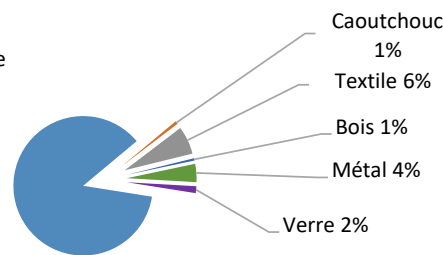
Sur le site :

Présence totale : **1136** déchets/100m
 Poids : **0** kg déchets/100m
 Volume : **0** L déchets/100m

Sur les sites littoraux PAL en métropole 22-23 :

108 sites étudiés
 Médiane : **328** déchets/100m
 [Min ; Max] : **[0;5061]** déchets/100m

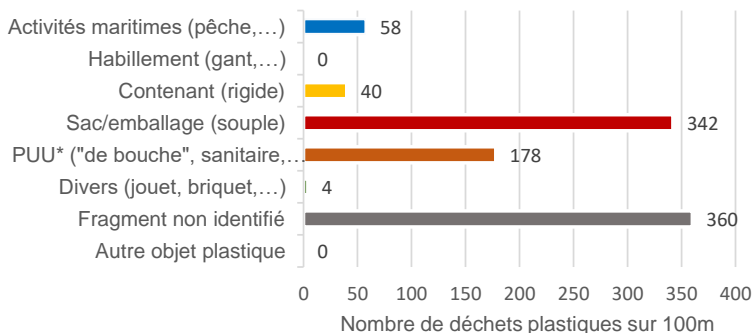
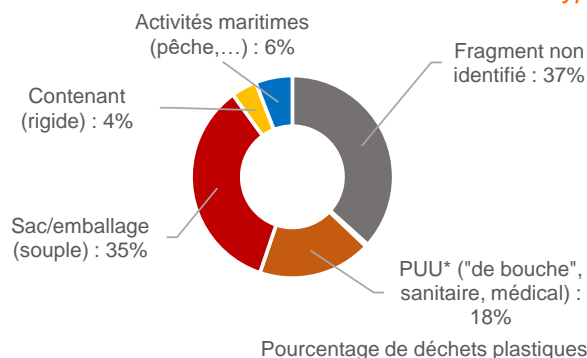
Diversité des matériaux



Quelles catégories d'utilisation des plastiques semblent le plus impacter le site ?

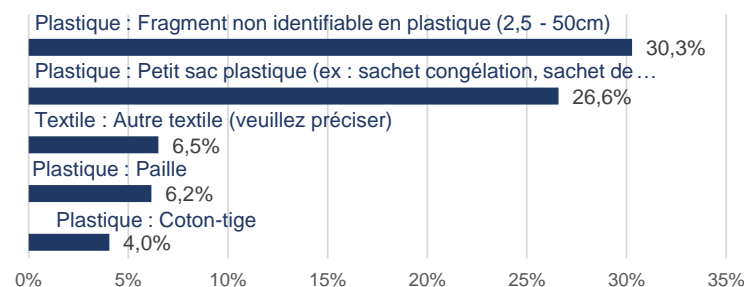
Présence totale en déchets plastiques : **982** déchets/100m

Typologie de plastiques



Quels sont les déchets les plus abondants ? Présence/absence de certains déchets plastiques "phares" ?

Top 5 des macrodechets les plus abondants (tous matériaux confondus)



Quelques macroplastiques cibles

