

Quelles sont les caractéristiques du site de prélèvement ?



Nom du site : Plage du Petit Traict (Est)
Commune : Saint-Nazaire
Département : Loire Atlantique
Cours d'eau : Loire

Position GPS : 47,269711
Granulométrie majoritaire : -2,211979
Sables fins
Longueur transect (m) : 50



- **Orientation, Vents dominants, Courants dominants :** S, W, W
- **Usage et fréquentation :** Plage urbaine fréquentée par des promeneurs toute l'année.
- **Localisation :** A proximité directe d'un petit port protégé par une digue. A moins de 10 km se trouve des sites industriels.
- **Fréquence de nettoyage :** En haute saison la plage est nettoyée mécaniquement par tamisage.
- **Condition météo les jours précédents le prélèvement :** La journée de ramassage a été précédée d'une longue période sèche et ensoleillée. Le jour même du ramassage il y a eu une tempête.

Quelle quantité et quels types de macrodéchets sont présents sur le site ?

Macro-déchets collectés



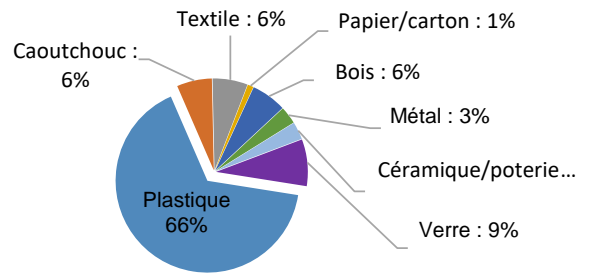
Sur le site :

Présence totale : **194** déchets/100m
 Poids : **0,42606** kg déchets/100m
 Volume : **0** L déchets/100m

Sur les sites fluviaux PAL en métropole en 21-22 :

142 sites étudiés
 Médiane : **210** déchets/100m
 [Min ; Max] : **[0;6510]** déchets/100m

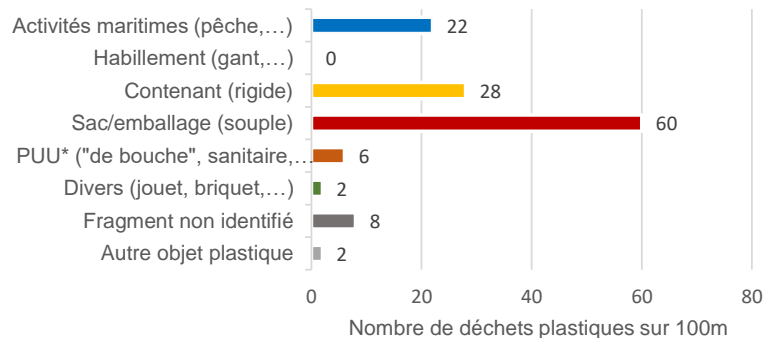
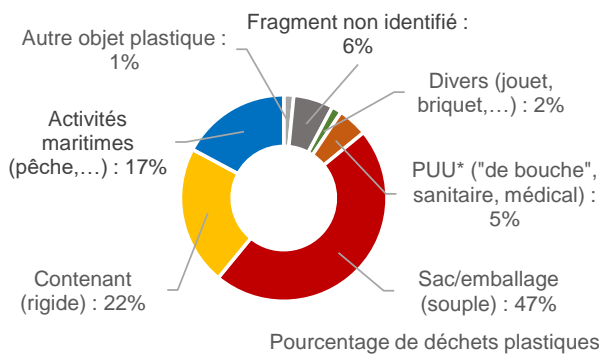
Diversité des matériaux



Quelles catégories d'utilisation des plastiques semblent le plus impacter le site ?

Présence totale en déchets plastiques : **128** déchets/100m

Typologie de plastiques



*PUU : plastique à usage unique

Quels sont les déchets les plus abondants ? Présence/absence de certains déchets plastiques "phares" ?

Top 5 des macrodéchets les plus abondants (tous matériaux confondus)

Quelques macroplastiques cibles

