

Plastique à la loupe

Quelles sont les caractéristiques du site de prélèvement ?



Nom du site : Ile de loisirs des boucles de
Commune : Parmain
Département : Val d'Oise
Cours d'eau : L'Oise

Position GPS : 49.109695
Granulométrie majoritaire : 2.208679
 Sables fins
Longueur transect (m) : 10



- **Orientation, Vents dominants, Courants dominants :** S, W, S
- **Usage et fréquentation :** Balade, pêche et point de départ d'activités nautiques toute l'année
- **Localisation :** A 1 km d'une sortie d'égoût et à 1,3 km d'une écluse et d'un barrage.
- **Fréquence de nettoyage :** Manuel, une fois par semaine, par des agents municipaux
- **Condition météo les jours précédents le prélèvement :** Pas de condition météo particulière

Quelle quantité et quels types de macrodéchets sont présents sur le site ?

Macro-déchets collectés



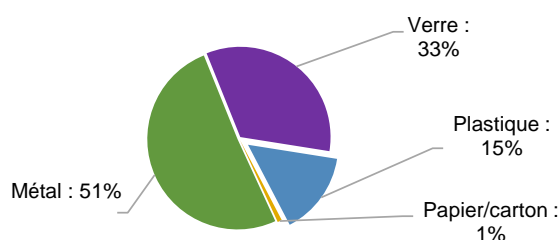
Sur le site :

Présence totale : **1280** déchets/100m
 Poids : **22** kg déchets/100m
 Volume : **200** L déchets/100m

Sur les sites fluviaux PAL en métropole en 21-22 :

142 sites étudiés
 Médiane : **210** déchets/100m
 [Min ; Max] : **[0;6510]** déchets/100m

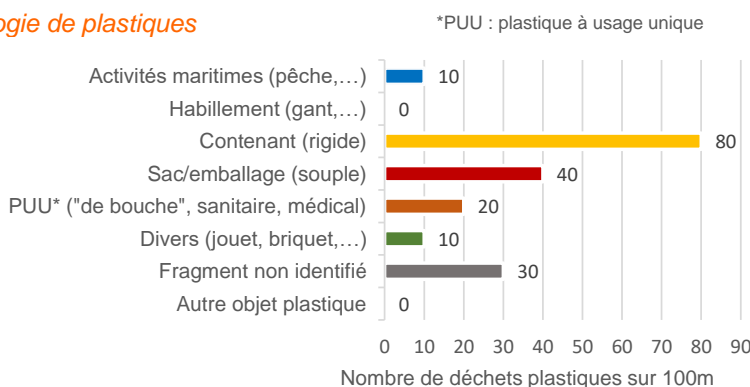
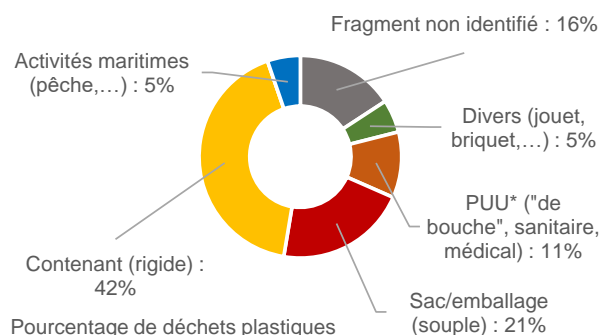
Diversité des matériaux



Quelles catégories d'utilisation des plastiques semblent le plus impacter le site ?

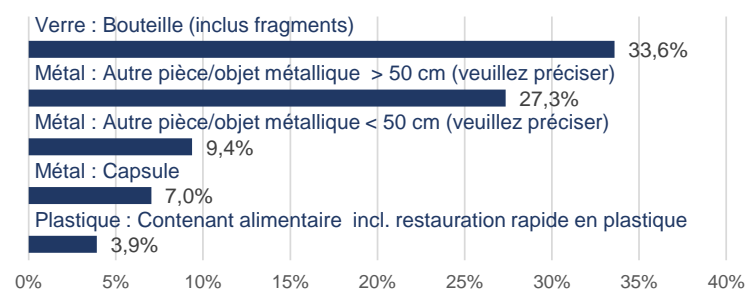
Présence totale en déchets plastiques : **190** déchets/100m

Typologie de plastiques



Quels sont les déchets les plus abondants ? Présence/absence de certains déchets plastiques "phares" ?

Top 5 des macrodéchets les plus abondants (tous matériaux confondus)



Quelques macroplastiques cibles

