

Quelles sont les caractéristiques du site de prélèvement ?



Nom du site : Plage de Beau Rivage
Commune : Rezé
Département : Loire-Atlantique
Cours d'eau : La Loire

Position GPS : 47.196383259800
Granulométrie majoritaire : Sables fins
Longueur transect (m) : 30



- **Orientation, Vents dominants, Courants dominants :** NW, N/A, NE
- **Usage et fréquentation :** Annuel : balade
- **Localisation :** Proche de Rezé
- **Fréquence de nettoyage :** Pas de nettoyage
- **Condition météo les jours précédents le prélèvement :** Pas de condition météo particulière

Quelle quantité et quels types de macrodéchets sont présents sur le site ?

Macro-déchets collectés



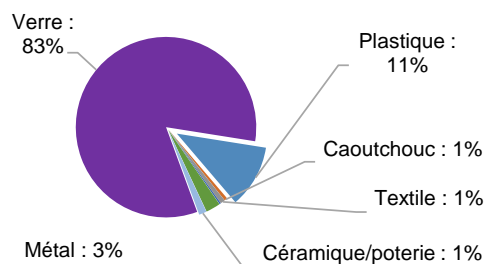
Sur le site :

Présence totale : **2427** déchets/100m
 Poids : **19,467** kg déchets/100m
 Volume : **113,33** L déchets/100m

Sur les sites fluviaux PAL en métropole en 21-22 :

142 sites étudiés
 Médiane : **210** déchets/100m
 [Min ; Max] : **[0;6510]** déchets/100m

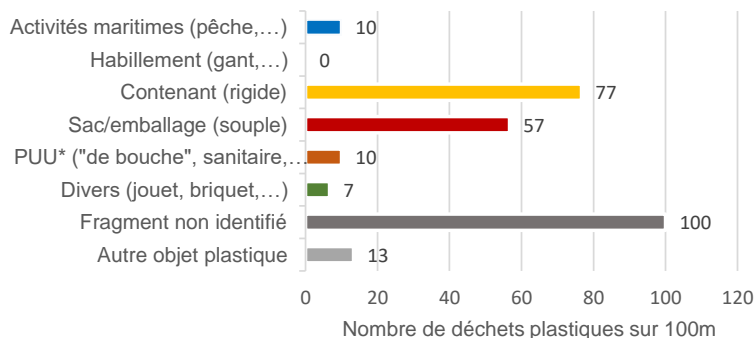
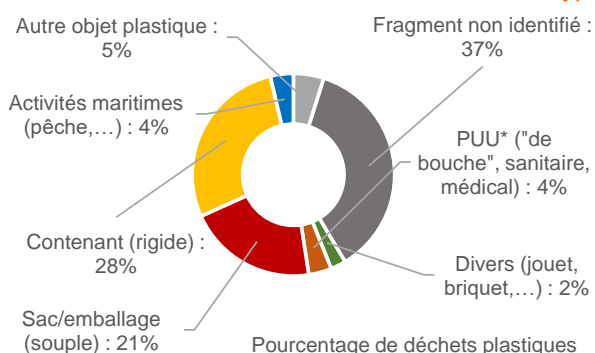
Diversité des matériaux



Quelles catégories d'utilisation des plastiques semblent le plus impacter le site ?

Présence totale en déchets plastiques : **273** déchets/100m

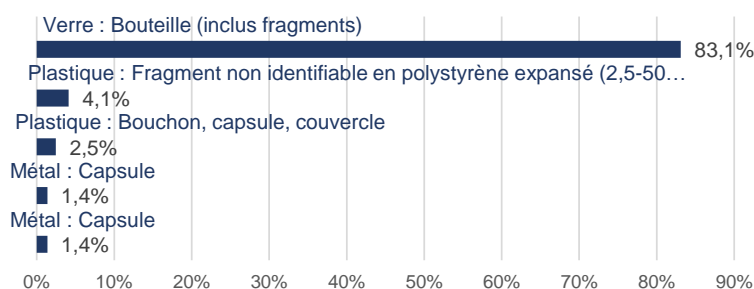
Typologie de plastiques



*PUU : plastique à usage unique

Quels sont les déchets les plus abondants ? Présence/absence de certains déchets plastiques "phares" ?

Top 5 des macrodéchets les plus abondants (tous matériaux confondus)



Quelques macroplastiques cibles

