

Quelles sont les caractéristiques du site de prélèvement ?



Nom du site : Route d'Allonnes
Commune : Allonnes
Département : Sarthe
Cours d'eau : La Sarthe

Position GPS : 47.974183
Granulométrie majoritaire : 0.160707 Argiles
Longueur transect (m) : 100



- **Orientation, Vents dominants, Courants dominants :** SE, N/A, SE
- **Usage et fréquentation :** Annuel : balade/Saisonnier : pêche
- **Localisation :** A 0,2 km d'une petite ville, à 5 km du port d'une grande ville.
- **Fréquence de nettoyage :** Nettoyage par la mairie ou les services de l'agglomération
- **Condition météo les jours précédents le prélèvement :** Vents forts

Quelle quantité et quels types de macrodéchets sont présents sur le site ?

Macro-déchets collectés



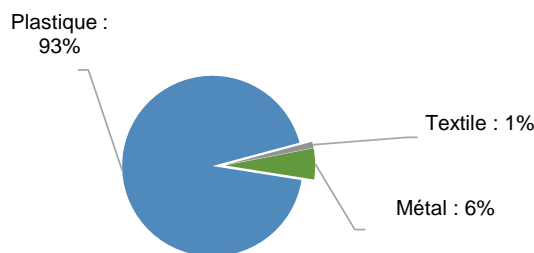
Sur le site :

Présence totale : **90** déchets/100m
 Poids : **1,3** kg déchets/100m
 Volume : **7,5** L déchets/100m

Sur les sites fluviaux PAL en métropole en 21-22 :

142 sites étudiés
 Médiane : **210** déchets/100m
 [Min ; Max] : **[0;6510]** déchets/100m

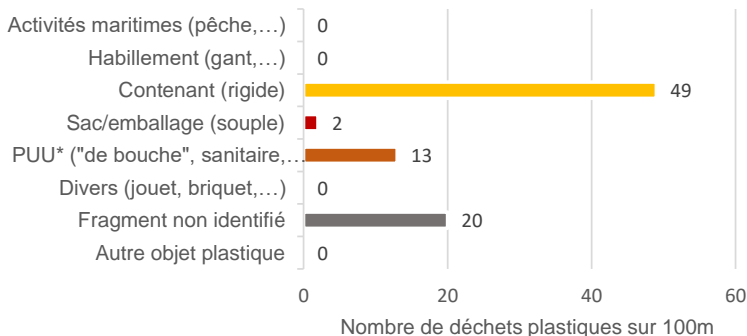
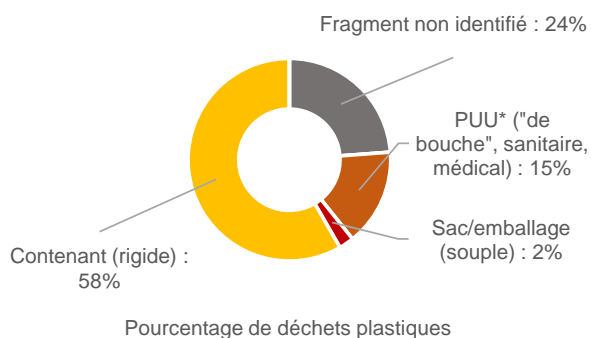
Diversité des matériaux



Quelles catégories d'utilisation des plastiques semblent le plus impacter le site ?

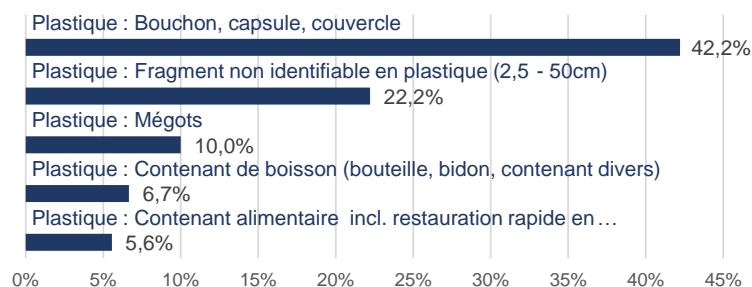
Présence totale en déchets plastiques : **84** déchets/100m

Typologie de plastiques



Quels sont les déchets les plus abondants ? Présence/absence de certains déchets plastiques "phares" ?

Top 5 des macrodéchets les plus abondants (tous matériaux confondus)



Quelques macroplastiques cibles

