



Prélèvement le : **14/10/2022** par : Collège St François de Sales de : Chambéry Académie : GRENOBLE

Quelles sont les caractéristiques du site de prélèvement ?



Nom du site : Plage du Bourget
Commune : Le bourget du lac
Département : Savoie
Cours d'eau : Lac du Bourget


Position GPS : 45,655564
Granulométrie majoritaire : 5,860978 Sables grossiers
Longueur transect (m) : 20



- **Orientation, Vents dominants, Courants dominants :** NW, N/A, N/A
- **Usage et fréquentation :** Annuel : balade / Saisonnier : baignade
- **Localisation :** A moins de 10 km de la ville de Chambéry
- **Fréquence de nettoyage :** Tous les jours durant la saison estivale puis selon besoins par les services municipaux
- **Condition météo les jours précédents le prélèvement :** Beau temps et douceur des températures dans les jours précédents

Quelle quantité et quels types de macrodéchets sont présents sur le site ?

Macrodéchets collectés



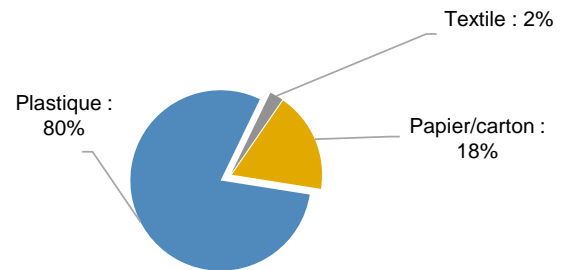
Sur le site :

Présence totale : **615** déchets/100m
 Poids : **1** kg déchets/100m
 Volume : **0** L déchets/100m

Sur les sites fluviaux PAL en métropole en 21-22 :

142 sites étudiés
 Médiane : **210** déchets/100m
 [Min ; Max] : **[0;6510]** déchets/100m

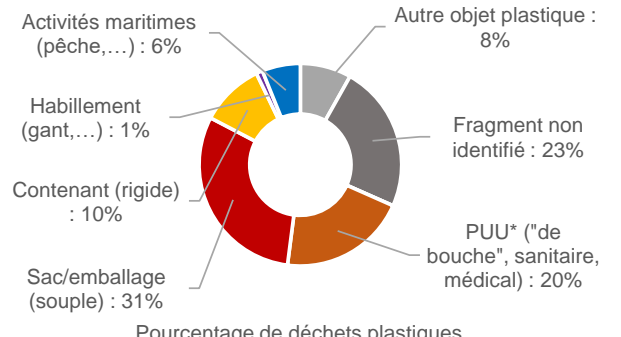
Diversité des matériaux



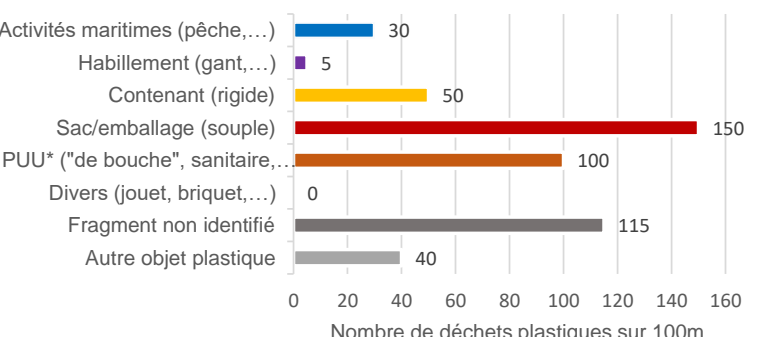
Quelles catégories d'utilisation des plastiques semblent le plus impacter le site ?

Présence totale en déchets plastiques : **490** déchets/100m

Typologie de plastiques

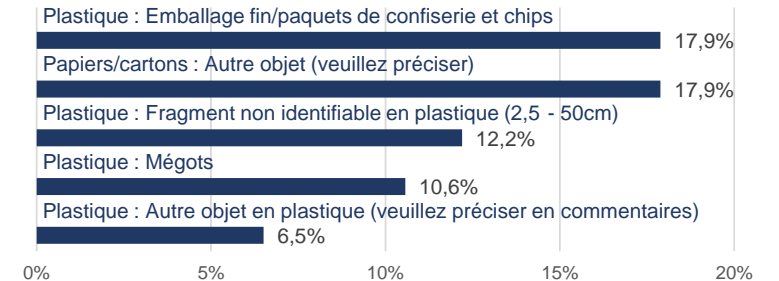


*PUU : plastique à usage unique



Quels sont les déchets les plus abondants ? Présence/absence de certains déchets plastiques "phares" ?

Top 5 des macrodéchets les plus abondants (tous matériaux confondus)



Quelques macroplastiques cibles

