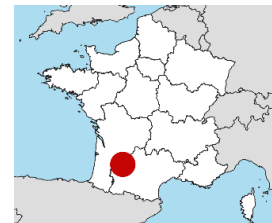


Quelles sont les caractéristiques du site de prélèvement ?



Nom du site : Le Passage
Commune : Le Passage
Département : Lot et Garonne
Cours d'eau : Garonne

Position GPS : 44.17818
Granulométrie majoritaire : 0.6121 Sables fins
Longueur transect (m) : 50



- **Orientation, Vents dominants, Courants dominants :** N/A, N/A, N/A
- **Usage et fréquentation :** Lieu utilisé pour la pêche et les balades.
- **Localisation :** Le site se situe au Passage d'Agen, rive gauche de la Garonne, à 5 km du centre-ville d'Agen (ville moyenne).
- **Fréquence de nettoyage :** Il est nettoyé uniquement lors des fortes décrues
- **Condition météo les jours précédents le prélèvement :** Fortes pluies

Quelle quantité et quels types de macrodéchets sont présents sur le site ?

Macro-déchets collectés



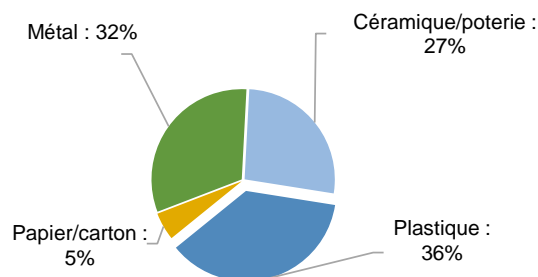
Sur le site :

Présence totale : **120** déchets/100m
 Poids : **8** kg déchets/100m
 Volume : **100** L déchets/100m

Sur les sites fluviaux PAL en métropole en 21-22 :

142 sites étudiés
 Médiane : **210** déchets/100m
 [Min ; Max] : **[0;6510]** déchets/100m

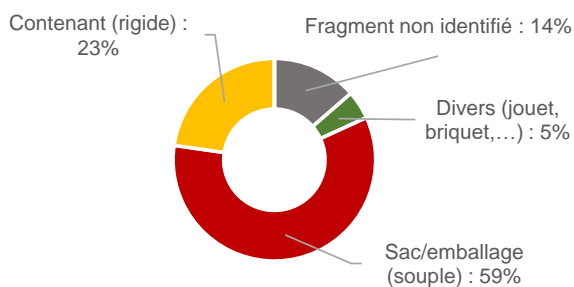
Diversité des matériaux



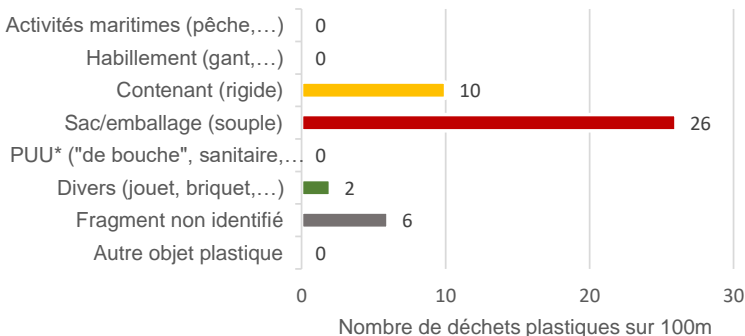
Quelles catégories d'utilisation des plastiques semblent le plus impacter le site ?

Présence totale en déchets plastiques : **44** déchets/100m

Typologie de plastiques



Pourcentage de déchets plastiques

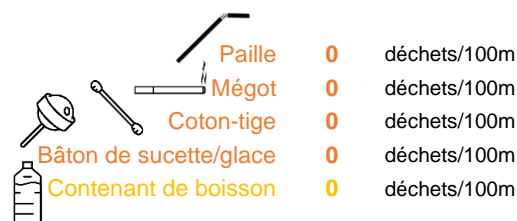
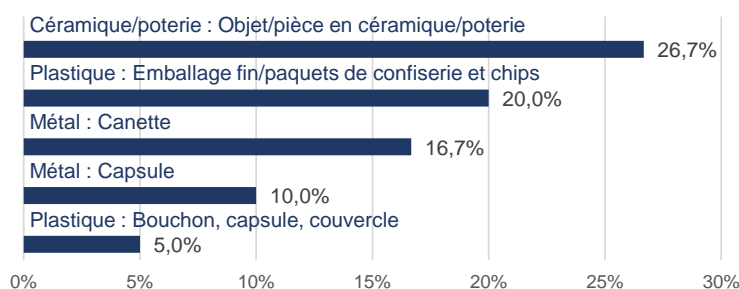


*PUU : plastique à usage unique

Quels sont les déchets les plus abondants ? Présence/absence de certains déchets plastiques "phares" ?

Top 5 des macrodéchets les plus abondants (tous matériaux confondus)

Quelques macroplastiques cibles



Pour en savoir plus sur la façon dont ont été générés ces résultats : https://plastiquealaloupe.fondationtaraocean.org/wp-content/uploads/2022/11/22-23_Note_FM.pdf

Analyse effectuée par le Cedre et le laboratoire océanologique de Banyuls sur mer à l'aide du logiciel Excel (jeu de données PAL 2022-2023 ; données obtenues pour des macrodéchets supérieurs à 2,5cm)