

### Quelles sont les caractéristiques du site de prélèvement ?



**Nom du site :** Plage de Beauvriage  
**Commune :** Rezé  
**Département :** Loire-Atlantique  
**Cours d'eau :** La Loire

**Position GPS :** 47.1963832  
**Granulométrie majoritaire :** -1.57719731  
 Sables fins  
**Longueur transect (m) :** 30



- **Orientation, Vents dominants, Courants dominants :** NW, N/A, NE
- **Usage et fréquentation :** Annuel : baignade
- **Localisation :** Dans une grande ville,
- **Fréquence de nettoyage :** Pas de nettoyage
- **Condition météo les jours précédents le prélèvement :** Pas de conditions particulières

### Quelle quantité et quels types de macrodéchets sont présents sur le site ?

#### Macro-déchets collectés



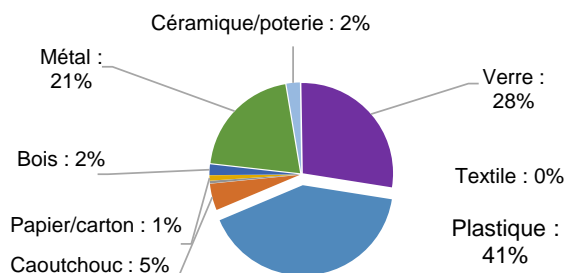
#### Sur le site :

Présence totale : **697** déchets/100m  
 Poids : **N/A** kg déchets/100m  
 Volume : **N/A** L déchets/100m

Les résultats à l'échelle nationale de l'année (21-22) seront disponibles en juin 2022 :

<https://plastiquealaloupe.fondationtaraoccean.org/analyses-scientifiques/analyses-des-chercheurs/>

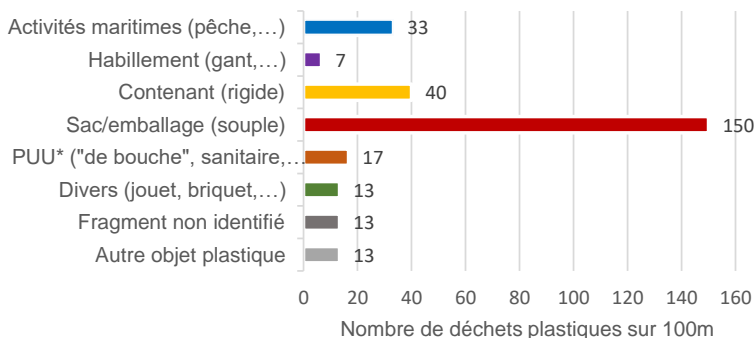
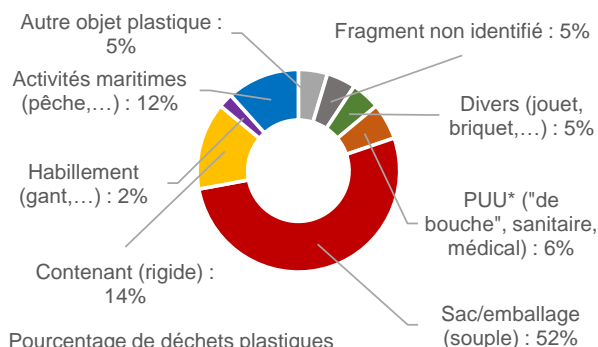
#### Diversité des matériaux



### Quelles catégories d'utilisation des plastiques semblent le plus impacter le site ?

Présence totale en déchets plastiques : **287** déchets/100m

#### Typologie de plastiques



### Quels sont les déchets les plus abondants ? Présence/absence de certains déchets plastiques "phares" ?

#### Top 5 des macrodéchets les plus abondants (tous matériaux confondus)

#### Quelques macroplastiques cibles

