

Prélèvement le : **16/11/2021** par : Collège Saint Benoît de : 49270 CHAMPTOCEAL Académie : Nantes

## Quelles sont les caractéristiques du site de prélèvement ?



**Nom du site :** île Mouchet  
**Commune :** ANCENIS-SAINT GEREON  
**Département :** Loire Atlantique  
**Cours d'eau :** La Loire

**Position GPS :** 47,3608746  
**Granulométrie majoritaire :** -1,1853278  
 Sables fins  
**Longueur transect (m) :** 150



- **Orientation, Vents dominants, Courants dominants :** S, N/A, W
- **Usage et fréquentation :** Annuel : balade
- **Localisation :** Dans une petite-ville à proximité d'un camping, d'un théâtre et d'un pont qui enjambe la Loire
- **Fréquence de nettoyage :** Nettoyage par la mairie
- **Condition météo les jours précédents le prélèvement :** Pas de conditions météo particulières

## Quelle quantité et quels types de macrodéchets sont présents sur le site ?

### Macrodéchets collectés



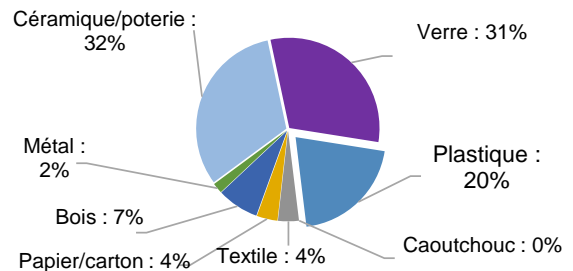
### Sur le site :

Présence totale : **71** déchets/100m  
 Poids : **0,964** kg déchets/100m  
 Volume : **N/A** L déchets/100m

Les résultats à l'échelle nationale de l'année (21-22) seront disponibles en juin 2022 :

<https://plastiquealaloupe.fondationtaraoccean.org/analyses-scientifiques/analyses-des-chercheurs/>

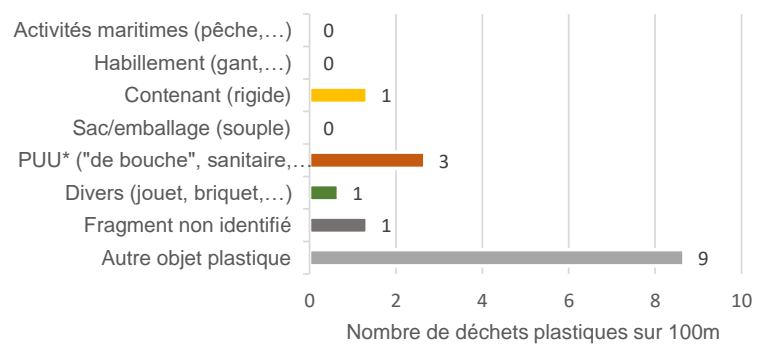
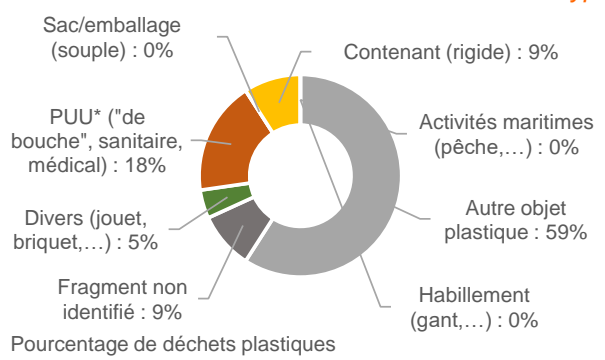
### Diversité des matériaux



## Quelles catégories d'utilisation des plastiques semblent le plus impacter le site ?

Présence totale en déchets plastiques : **15** déchets/100m

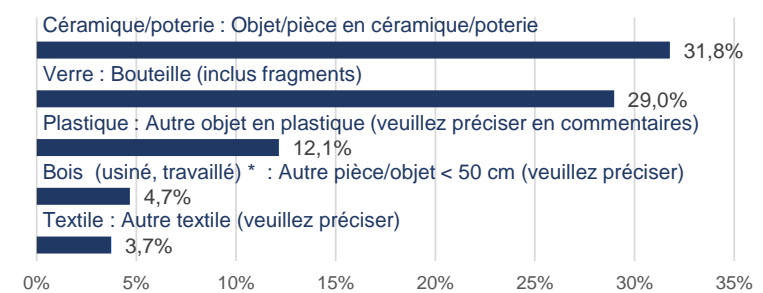
### Typologie de plastiques



\*PUU : plastique à usage unique

## Quels sont les déchets les plus abondants ? Présence/absence de certains déchets plastiques "phares" ?

### Top 5 des macrodéchets les plus abondants (tous matériaux confondus)



### Quelques macroplastiques cibles

