

Quelles sont les caractéristiques du site de prélèvement ?



Nom du site : Berge de Vézelin
Commune : VEZELIN-SUR-LOIRE
Département : Loire
Cours d'eau : Loire

Position GPS : 45,883429
Granulométrie majoritaire : 4,110449
 Sables grossiers
Longueur transect (m) : 10



- **Orientation, Vents dominants, Courants dominants :** E, N, S
- **Usage et fréquentation :** Saisonnier : pêche et balade
- **Localisation :** En milieu rural, habitations dispersées, à 17 km en amont du barrage de Villereest
- **Fréquence de nettoyage :** Pas de nettoyage
- **Condition météo les jours précédents le prélèvement :** Pas de conditions météo particulières

Quelle quantité et quels types de macrodéchets sont présents sur le site ?

Macrodéchets collectés



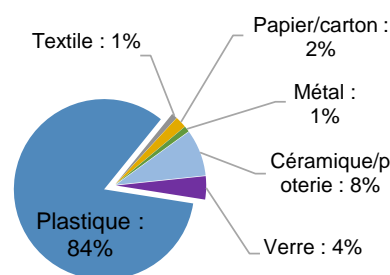
Sur le site :

Présence totale : **960** déchets/100m
 Poids : **30** kg déchets/100m
 Volume : **50** L déchets/100m

Les résultats à l'échelle nationale de l'année (21-22) seront disponibles en juin 2022 :

<https://plastiquealaloupe.fondationtaraoccean.org/analyses-scientifiques/analyses-des-chercheurs/>

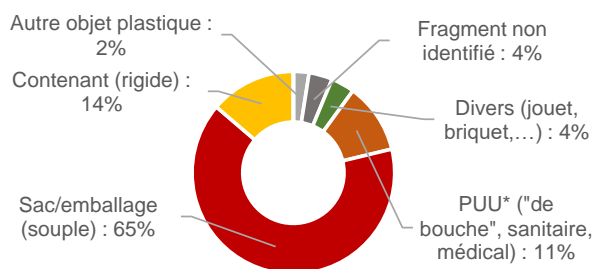
Diversité des matériaux



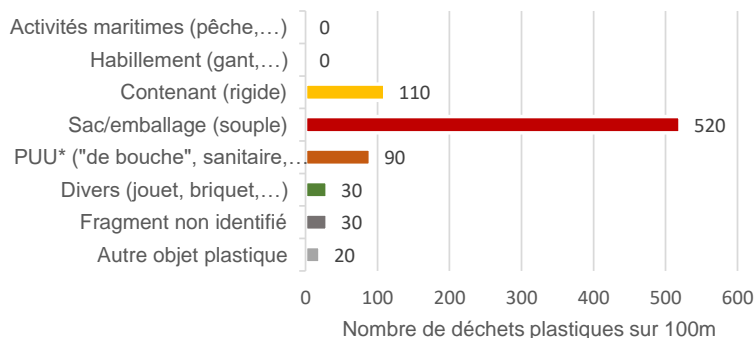
Quelles catégories d'utilisation des plastiques semblent le plus impacter le site ?

Présence totale en déchets plastiques : **800** déchets/100m

Typologie de plastiques

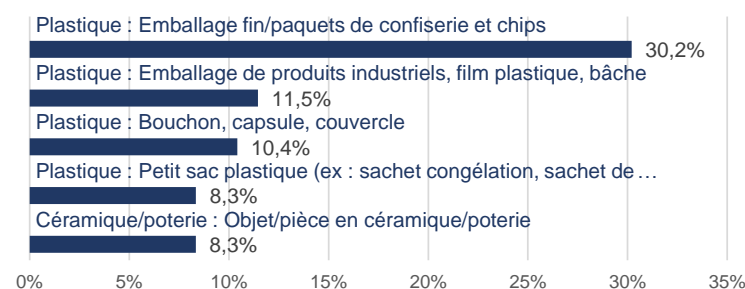


Pourcentage de déchets plastiques



Quels sont les déchets les plus abondants ? Présence/absence de certains déchets plastiques "phares" ?

Top 5 des macrodéchets les plus abondants (tous matériaux confondus)



Quelques macroplastiques cibles



Pour en savoir plus sur la façon dont ont été générés ces résultats :

https://plastiquealaloupe.fondationtaraoccean.org/wp-content/uploads/2021/12/21-22_Note_FM.pdf

Analyse effectuée par le Cedre et le laboratoire océanologique de Banyuls sur mer à l'aide du logiciel Excel (jeu de données PAL 2021-2022 ; données obtenues pour des macrodéchets supérieurs à 2,5cm)