

Quelles sont les caractéristiques du site de prélèvement ?



Nom du site : Plage de Giffaumont Champ
Commune : Giffaumont
Département : Marne
Cours d'eau : Marne (Lac)

Position GPS : 48.551462247341036
Granulométrie majoritaire : 4.7785230178968785
 Sables fins
Longueur transect (m) : 100



- **Orientation, Vents dominants, Courants dominants :** E, N/A, N/A
- **Usage et fréquentation :** Site touristique fréquenté pour la baignade, activités nautiques, pêche de loisir et balade.
- **Localisation :** A 20 km de SAINT-DIZIER. Lac réservoir des rivières Marne et Blaise.
- **Fréquence de nettoyage :** Nettoyage mécanique de la plage une fois par semaine en saison estivale par la mairie.
- **Condition météo les jours précédents le prélèvement :** Vent tempétueux et fortes pluies au cours de la nuit précédente (tempête Aurore).

Quelle quantité et quels types de macrodéchets sont présents sur le site ?

Macro-déchets collectés



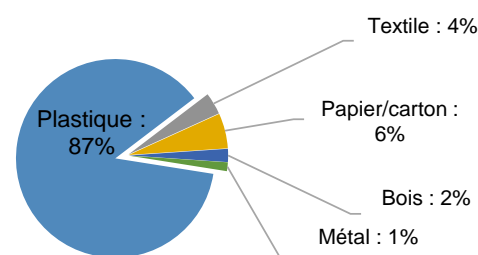
Sur le site :

Présence totale : **140** déchets/100m
 Poids : **0,439** kg déchets/100m
 Volume : **N/A** L déchets/100m

Les résultats à l'échelle nationale de l'année (21-22) seront disponibles en juin 2022 :

<https://plastiquealaloupe.fondationtaraocean.org/analyses-scientifiques/analyses-des-chercheurs/>

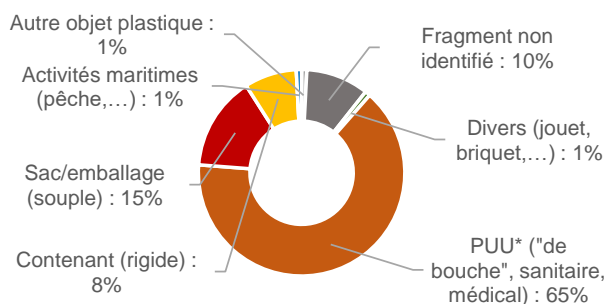
Diversité des matériaux



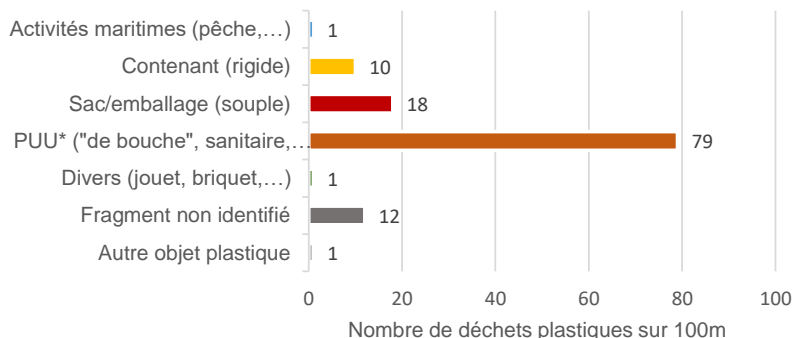
Quelles catégories d'utilisation des plastiques semblent le plus impacter le site ?

Présence totale en déchets plastiques : **122** déchets/100m

Typologie de plastiques



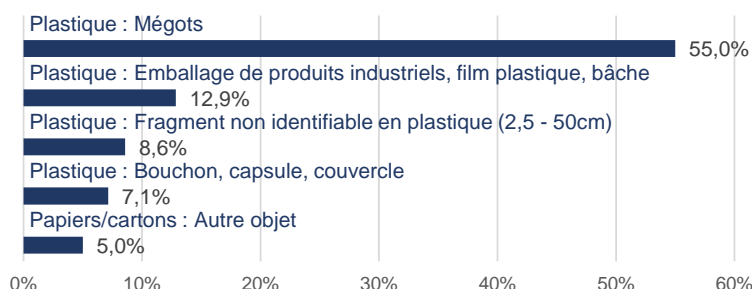
Pourcentage de déchets plastiques



*PUU : plastique à usage unique

Quels sont les déchets les plus abondants ? Présence/absence de certains déchets plastiques "phares" ?

Top 5 des macrodéchets les plus abondants (tous matériaux confondus)



Quelques macroplastiques cibles

