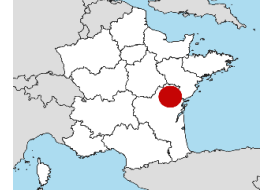


Quelles sont les caractéristiques du site de prélèvement ?



Nom du site : Plage de l'aire de loisirs du B
Commune : Châteauneuf-sur-Charente
Département : Charente
Cours d'eau : La Charente

Position GPS : 45.598863
Granulométrie majoritaire : Sables grossiers
Longueur transect (m) : 35



- **Orientation, Vents dominants, Courants dominants :** N/A, N/A, N/A
- **Usage et fréquentation :** Annuel : balade/ Saisonnier : baignade
- **Localisation :** Situé dans un bourg
- **Fréquence de nettoyage :** Nettoyage manuel par la mairie
- **Condition météo les jours précédents le prélèvement :** Pas de conditions météo particulières

Quelle quantité et quels types de macrodéchets sont présents sur le site ?

Macro-déchets collectés



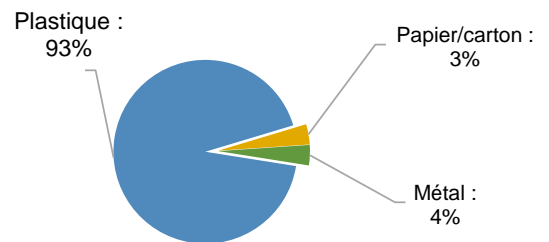
Sur le site :

Présence totale : **80** déchets/100m
 Poids : **0,18** kg déchets/100m
 Volume : **2,85714** L déchets/100m

Les résultats à l'échelle nationale de l'année (21-22) seront disponibles en juin 2022 :

<https://plastiquealaloupe.fondationtaraocean.org/analyses-scientifiques/analyses-des-chercheurs/>

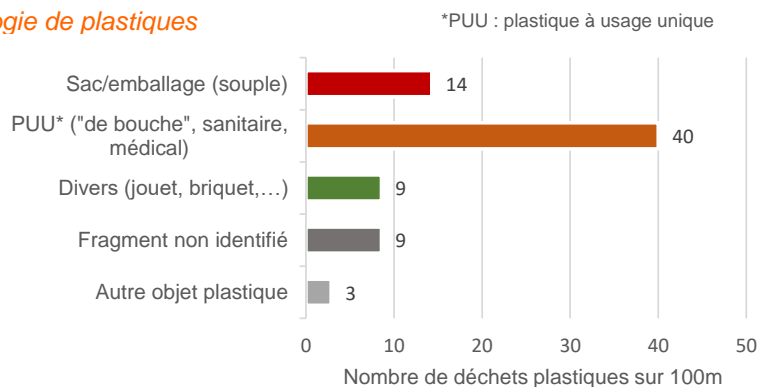
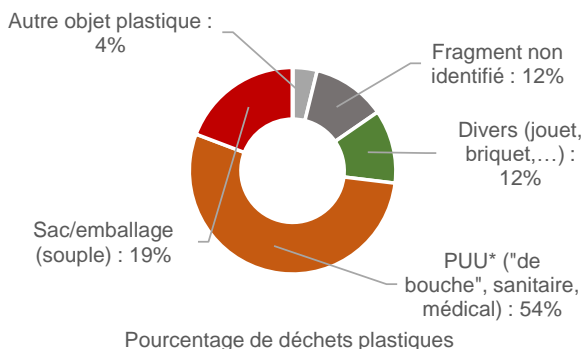
Diversité des matériaux



Quelles catégories d'utilisation des plastiques semblent le plus impacter le site ?

Présence totale en déchets plastiques : **74** déchets/100m

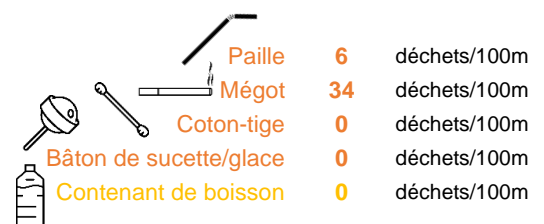
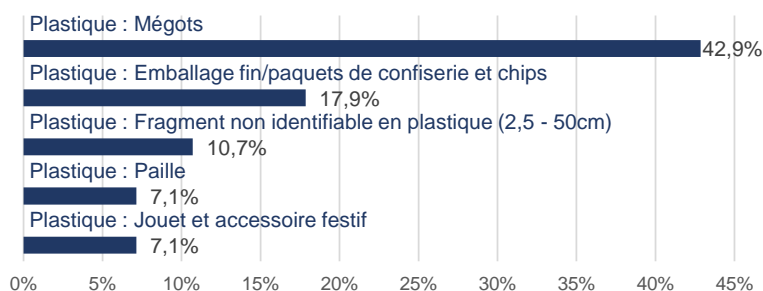
Typologie de plastiques



Quels sont les déchets les plus abondants ? Présence/absence de certains déchets plastiques "phares" ?

Top 5 des macrodéchets les plus abondants (tous matériaux confondus)

Quelques macroplastiques cibles



Pour en savoir plus sur la façon dont ont été générés ces résultats :

https://plastiquealaloupe.fondationtaraocean.org/wp-content/uploads/2021/12/21-22_Note_FM.pdf

Analyse effectuée par le Cedre et le laboratoire océanologique de Banyuls sur mer à l'aide du logiciel Excel (jeux de données PAL 2021-2022 ; données obtenues pour des macrodéchets supérieurs à 2,5cm)