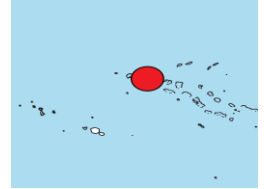


Quelles sont les caractéristiques du site de prélèvement ?



Nom du site : Plage de Tiputa
Commune : N/A
Département : Polynésie Française
Sous région marine : Océan Pacifique

Position GPS : -14.9511111
Granulométrie majoritaire : Sables grossiers
Longueur transect (m) : 20



- **Orientation, Vents dominants, Courants dominants :** E, NW, SE
- **Usage et fréquentation :** Très peu fréquenté
- **Localisation :** A 5 km d'un village mais très isolé
- **Fréquence de nettoyage :** Nettoyage des macrodéchets une fois par an au mieux par une association locale
- **Condition météo les jours précédents le prélèvement :** Pas de conditions météorologique particulières.

Quelle quantité et quels types de macrodéchets sont présents sur le site ?

Macro-déchets collectés



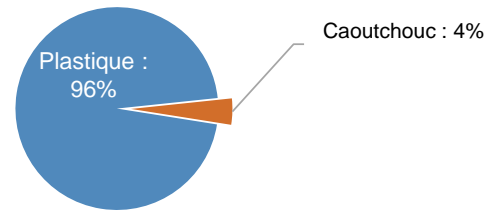
Sur le site :

Présence totale : **120** déchets/100m
 Poids : **N/A** kg déchets/100m
 Volume : **N/A** L déchets/100m

Les résultats à l'échelle nationale de l'année (21-22) seront disponibles en juin 2022 :

<https://plastiquealaloupe.fondationtaraocean.org/analyses-scientifiques/analyses-des-chercheurs/>

Diversité des matériaux

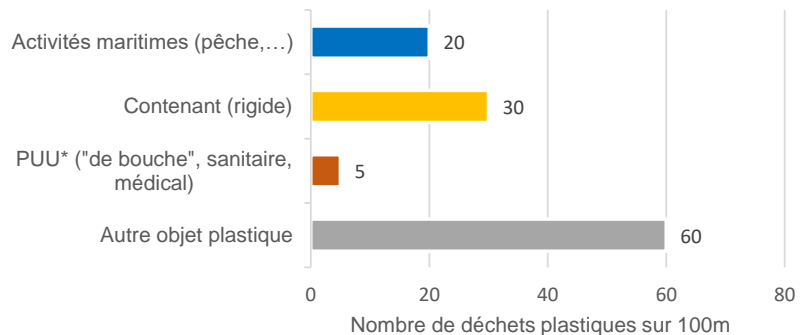
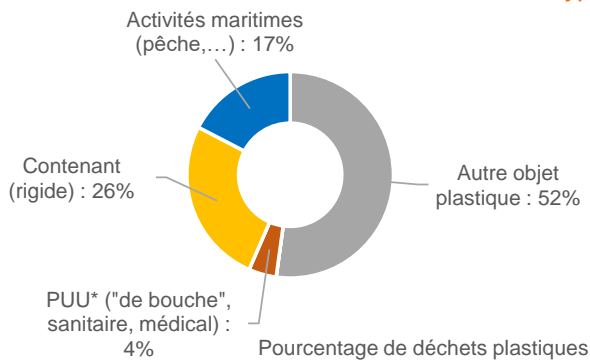


Quelles catégories d'utilisation des plastiques semblent le plus impacter le site ?

Présence totale en déchets plastiques : **115** déchets/100m

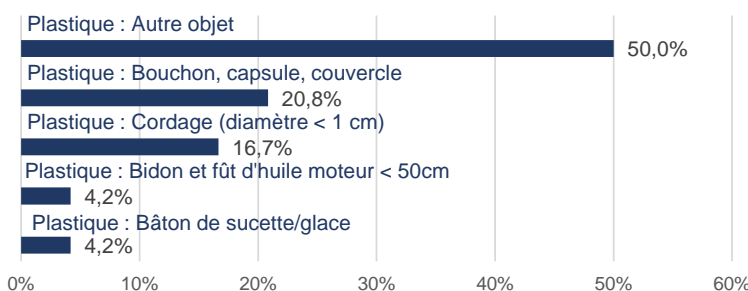
Typologie de plastiques

*PUU : plastique à usage unique

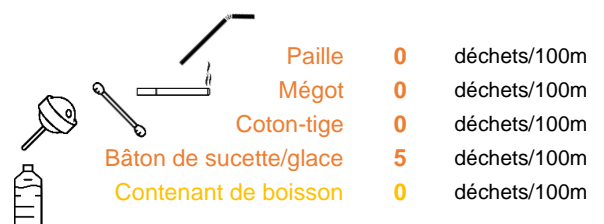


Quels sont les déchets les plus abondants ? Présence/absence de certains déchets plastiques "phares" ?

Top 5 des macrodéchets les plus abondants (tous matériaux confondus)



Quelques macroplastiques cibles



Pour en savoir plus sur la façon dont ont été générés ces résultats :

https://plastiquealaloupe.fondationtaraocean.org/wp-content/uploads/2021/12/21-22_Noticie_FM.pdf

Analyse effectuée par le Cedre et le laboratoire océanologique de Banyuls sur mer à l'aide du logiciel Excel (jeux de données PAL 2021-2022 ; données obtenues pour des macrodéchets supérieurs à 2,5cm)