

Plastique à la loupe

Prélèvement le : **08/11/2021** par : Collège Pierre Mendès France de : Chécy

Académie : Orléans-Tours

Quelles sont les caractéristiques du site de prélèvement ?



Nom du site : Berge de Chécy (Sud Est)

Commune : Chécy

Département : Loiret

Cours d'eau : La Loire

Position GPS : 47,895807

Granulométrie majoritaire : 1,990782

Sables grossiers

Longueur transect (m) : 100



- **Orientation, Vents dominants, Courants dominants :** N/A, W, NW
- **Usage et fréquentation :** Annuel balade
- **Localisation :** A 0,5 km d'un village
- **Fréquence de nettoyage :** Pas de nettoyage
- **Condition météo les jours précédents le prélèvement :** Pas de conditions météo particulières

Quelle quantité et quels types de macrodéchets sont présents sur le site ?

Macro-déchets collectés



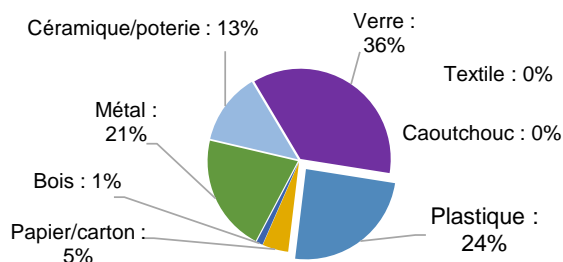
Sur le site :

Présence totale : **86** déchets/100m
 Poids : **2** kg déchets/100m
 Volume : **N/A** L déchets/100m

Les résultats à l'échelle nationale de l'année (21-22) seront disponibles en juin 2022 :

<https://plastiquealaloupe.fondationtaraoccean.org/analyses-scientifiques/analyses-des-chercheurs/>

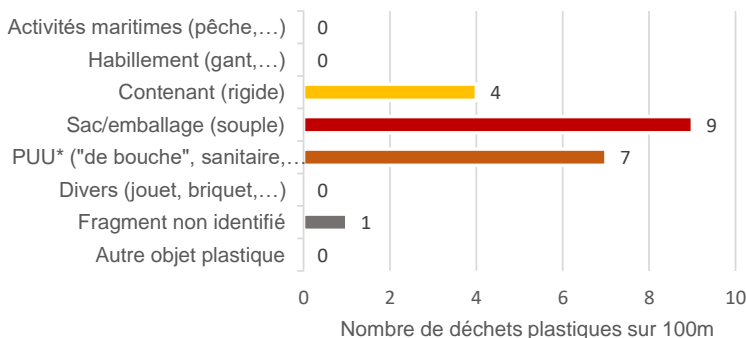
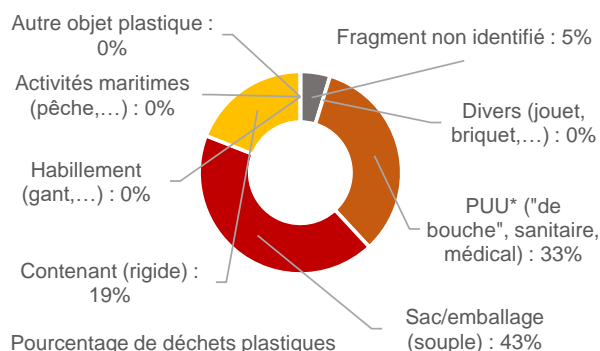
Diversité des matériaux



Quelles catégories d'utilisation des plastiques semblent le plus impacter le site ?

Présence totale en déchets plastiques : **21** déchets/100m

Typologie de plastiques

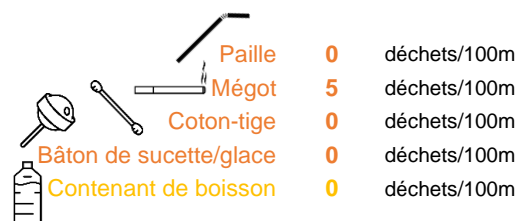
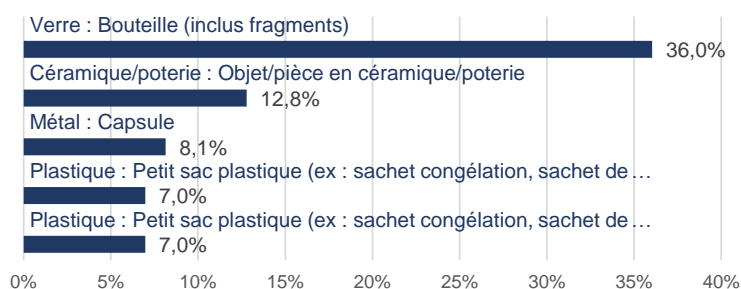


*PUU : plastique à usage unique

Quels sont les déchets les plus abondants ? Présence/absence de certains déchets plastiques "phares" ?

Top 5 des macrodéchets les plus abondants (tous matériaux confondus)

Quelques macroplastiques cibles



Pour en savoir plus sur la façon dont ont été générés ces résultats :

https://plastiquealaloupe.fondationtaraoccean.org/wp-content/uploads/2021/12/21-22_Notice_FM.pdf

Analyse effectuée par le Cedre et le laboratoire océanologique de Banyuls sur mer à l'aide du logiciel Excel (jeu de données PAL 2021-2022 ; données obtenues pour des macrodéchets supérieurs à 2,5cm)