

Quelles sont les caractéristiques du site de prélèvement ?



Nom du site : Berge de Goudet
Commune : Goudet
Département : Haute Loire
Cours d'eau : La Loire

Position GPS : 44.888810798137
Granulométrie majoritaire : Sables grossiers
Longueur transect (m) : 10



- **Orientation, Vents dominants, Courants dominants :** N/A, N/A, N/A
- **Usage et fréquentation :** Très fréquenté l'été pour se baigner (balade familiale)
- **Localisation :** Situé dans un village et à proximité d'une bergerie qui rejette des eaux usées
- **Fréquence de nettoyage :** Nettoyage en début d'été pour la journée citoyenne
- **Condition météo les jours précédents le prélèvement :** Pas de conditions météo particulières

Quelle quantité et quels types de macrodéchets sont présents sur le site ?

Macro-déchets collectés



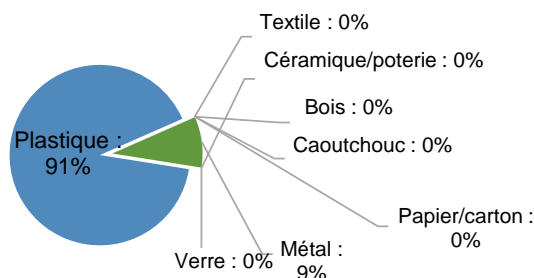
Sur le site :

Présence totale : **220** déchets/100m
 Poids : **N/A** kg déchets/100m
 Volume : **N/A** L déchets/100m

Les résultats à l'échelle nationale de l'année (21-22) seront disponibles en juin 2022 :

<https://plastiquealaloupe.fondationtaraoccean.org/analyses-scientifiques/analyses-des-chercheurs/>

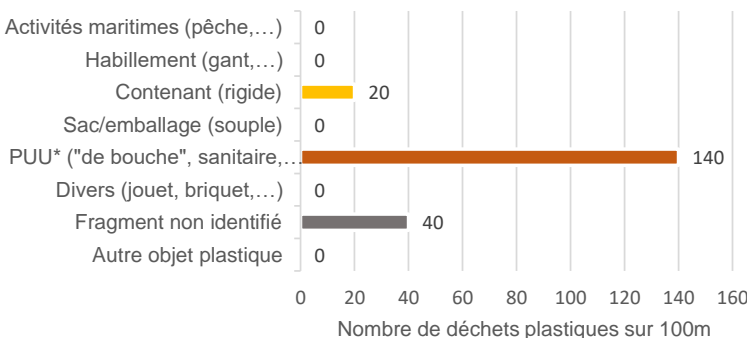
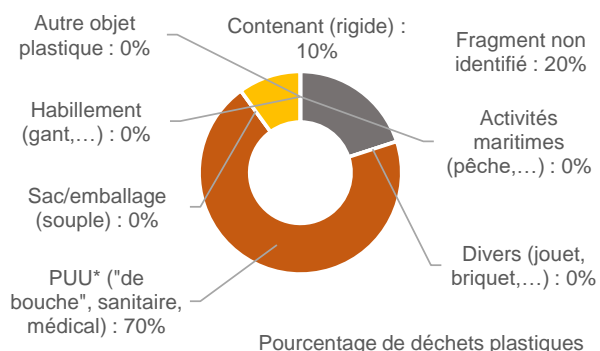
Diversité des matériaux



Quelles catégories d'utilisation des plastiques semblent le plus impacter le site ?

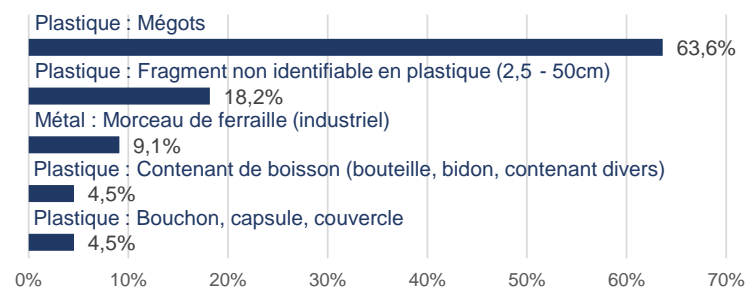
Présence totale en déchets plastiques : **200** déchets/100m

Typologie de plastiques



Quels sont les déchets les plus abondants ? Présence/absence de certains déchets plastiques "phares" ?

Top 5 des macrodéchets les plus abondants (tous matériaux confondus)



Quelques macroplastiques cibles



Pour en savoir plus sur la façon dont ont été générés ces résultats : https://plastiquealaloupe.fondationtaraoccean.org/wp-content/uploads/2021/12/21-22_Note_FM.pdf

Analyse effectuée par le Cedre et le laboratoire océanologique de Banyuls sur mer à l'aide du logiciel Excel (jeu de données PAL 2021-2022 ; données obtenues pour des macrodéchets supérieurs à 2,5cm)