

Quelles sont les caractéristiques du site de prélèvement ?



Nom du site : Le Passage
Commune : Le Passage
Département : Lot-et-Garonne
Cours d'eau : Garonne

Position GPS : 44,17818
Granulométrie majoritaire : 0,6121
 Sables grossiers
Longueur transect (m) : 10



- **Orientation, Vents dominants, Courants dominants :** S, S, N
- **Usage et fréquentation :** Site reculé utilisé surtout par des pêcheurs
- **Localisation :** Au sein d'une ville moyenne, éloigné des ports et de l'estuaire.
- **Fréquence de nettoyage :** Pas de nettoyage
- **Condition météo les jours précédents le prélèvement :** Niveau du fleuve en décrue

Quelle quantité et quels types de macrodéchets sont présents sur le site ?

Macro-déchets collectés



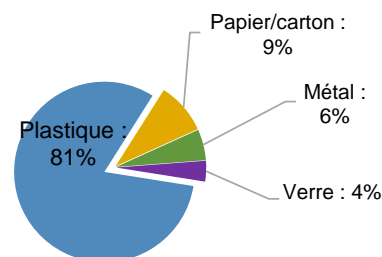
Sur le site :

Présence totale : **540** déchets/100m
 Poids : **20** kg déchets/100m
 Volume : **150** L déchets/100m

Les résultats à l'échelle nationale de l'année (21-22) seront disponibles en juin 2022 :

<https://plastiquealaloupe.fondationtaraoccean.org/analyses-scientifiques/analyses-des-chercheurs/>

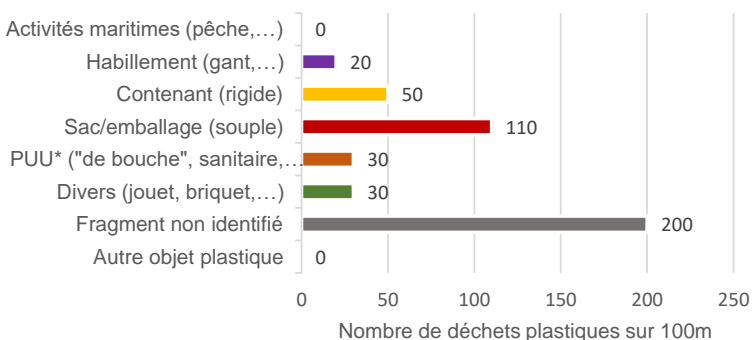
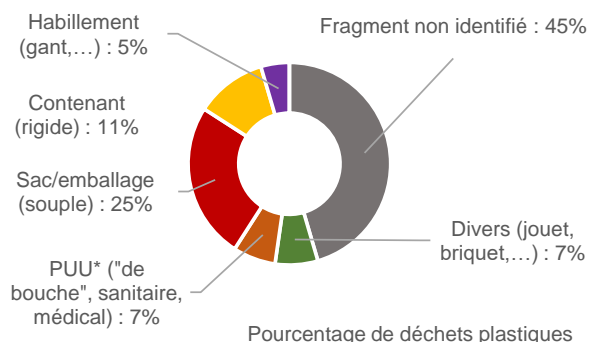
Diversité des matériaux



Quelles catégories d'utilisation des plastiques semblent le plus impacter le site ?

Présence totale en déchets plastiques : **440** déchets/100m

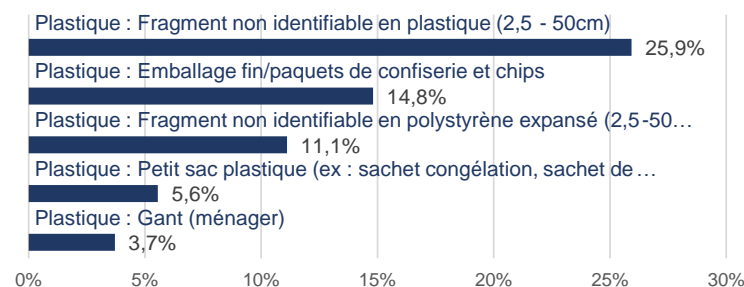
Typologie de plastiques



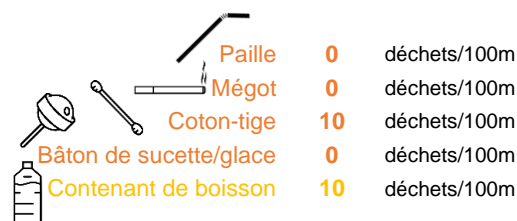
*PUU : plastique à usage unique

Quels sont les déchets les plus abondants ? Présence/absence de certains déchets plastiques "phares" ?

Top 5 des macrodéchets les plus abondants (tous matériaux confondus)



Quelques macroplastiques cibles



Pour en savoir plus sur la façon dont ont été générés ces résultats :

https://plastiquealaloupe.fondationtaraoccean.org/wp-content/uploads/2021/12/21-22_Notice_FM.pdf

Analyse effectuée par le Cedre et le laboratoire océanologique de Banyuls sur mer à l'aide du logiciel Excel (jeu de données PAL 2021-2022 ; données obtenues pour des macrodéchets supérieurs à 2,5cm)